

УТВЕРЖДАЮ:

Заместитель Министра  
природных ресурсов и  
экологии

Российской Федерации

С.Н. Ястребов

Дата:

29.03.2022 г.

Акт  
обследования аварийных деревьев N 6/22  
лесных насаждений национального парка «Лосиный остров» (лесничества)  
Московская область (субъект Российской Федерации)

Место проведения

| Участковое лесничество | Урочище (дача) | Квартал (кварталы) | Выдел (выделы) |
|------------------------|----------------|--------------------|----------------|
| Щелковский лесопарк    | -              | 2                  | 5              |

Перечетная ведомость  
аварийных деревьев

| N<br>деревя | Координаты<br>(WGS 84) | Порода | Высота,<br>м | Диаметр,<br>см | Запас,<br>куб. м | Структурные<br>изъяны,<br>характеризующ<br>ие аварийность<br>деревя                                 | Сроки<br>проведения<br>мероприятия |
|-------------|------------------------|--------|--------------|----------------|------------------|---|------------------------------------|
| 1           | 2                      | 3      | 4            | 5              | 6                | 7   | 8                                  |
| 1           | 55.908006<br>37.89967  | Сосна  | 30           | 28             | 0,84             | Сухостой<br>прошлых лет,<br>отработано<br>стволовыми<br>вредителями<br>>1/2 окр. ств.<br>под кроной | 2022                               |

Исполнитель работ по проведению обследования аварийных деревьев:

Заместитель главного лесничего службы главного лесничего ФГБУ «Национальный  
парк «Лосиный остров»: С.А. Жолудев

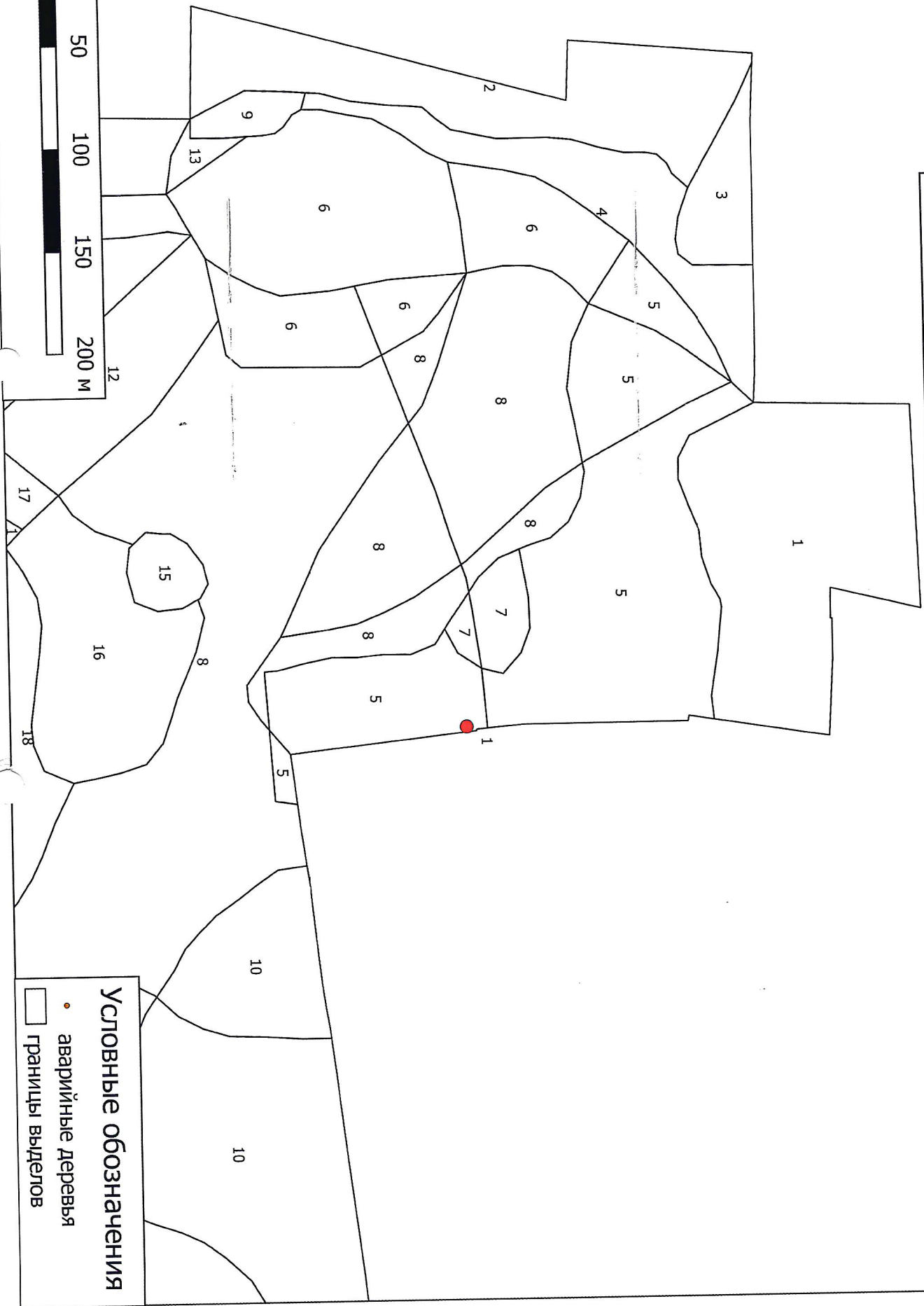
Подпись

Дата составления документа 04 февраля 2022 г. Телефон 8-495-323-88-85  
(доб.125)

ЗАКЛЮЧЕНИЕ

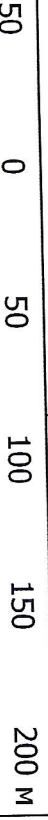
В целях недопущения вреда жизни и здоровью граждан, ущерба государственному и муниципальному имуществу и имуществу граждан и юридических лиц назначается рубка 1 аварийного дерева. Структурные изъяны аварийного дерева: сухостой прошлых лет, отработано стволовыми вредителями.

**Схема размещения аварийных деревьев в квартале 2 выделе 5  
Щелковского лесопарка к акту №6/22 от 04.02.2022 г.**




**Условные обозначения**

- аварийные деревья
- границы выделов



Фототаблица к акту  
обследования аварийных деревьев N 6/22 от 04.02.2022 г.  
лесных насаждений национального парка «Лосиный остров» (лесничества)  
Московская область (субъект Российской Федерации)

| N<br>дере<br>ва | Координаты<br>(WGS 84) | Порода | Фото  |
|-----------------|------------------------|--------|---|
| 1               | 2                      | 3      | 4   |
| 1               | 55.908006<br>37.89967  | Сосна  |  |